

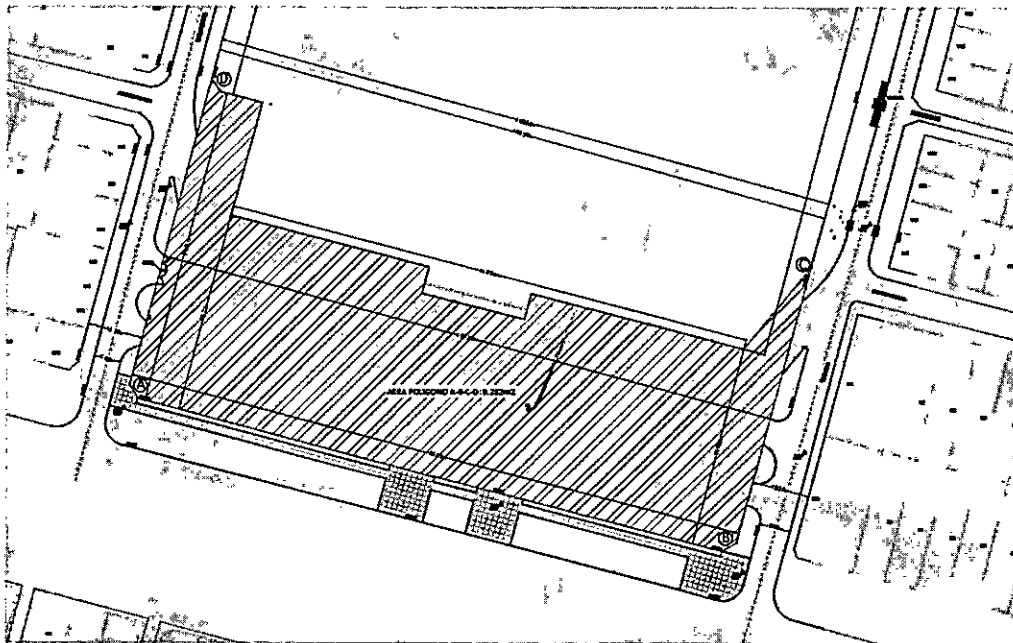
INFORME DE GESTIÓN CONTRATO A HONORARIOS

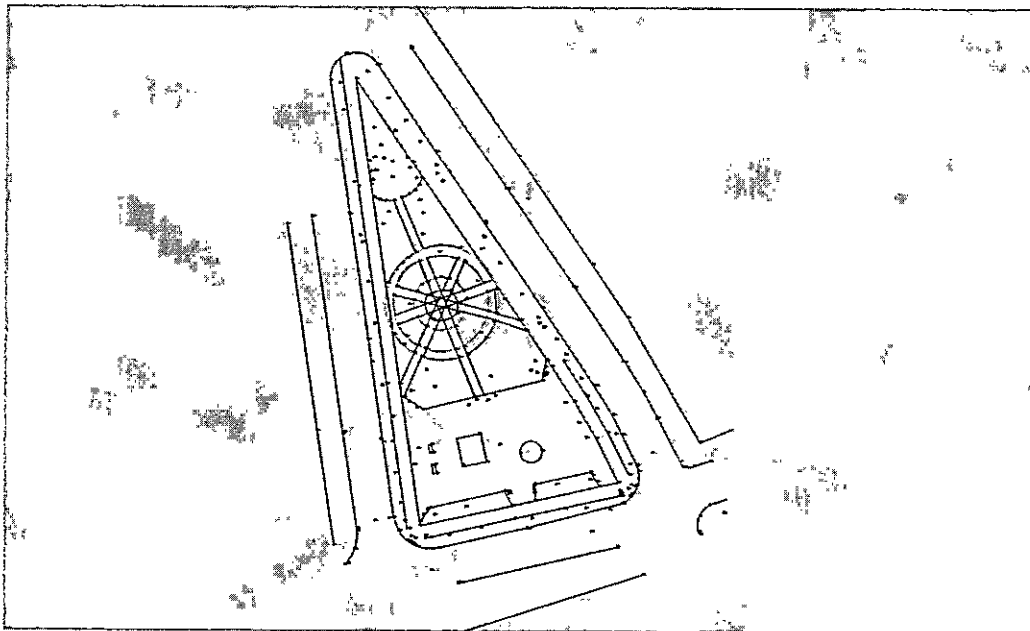
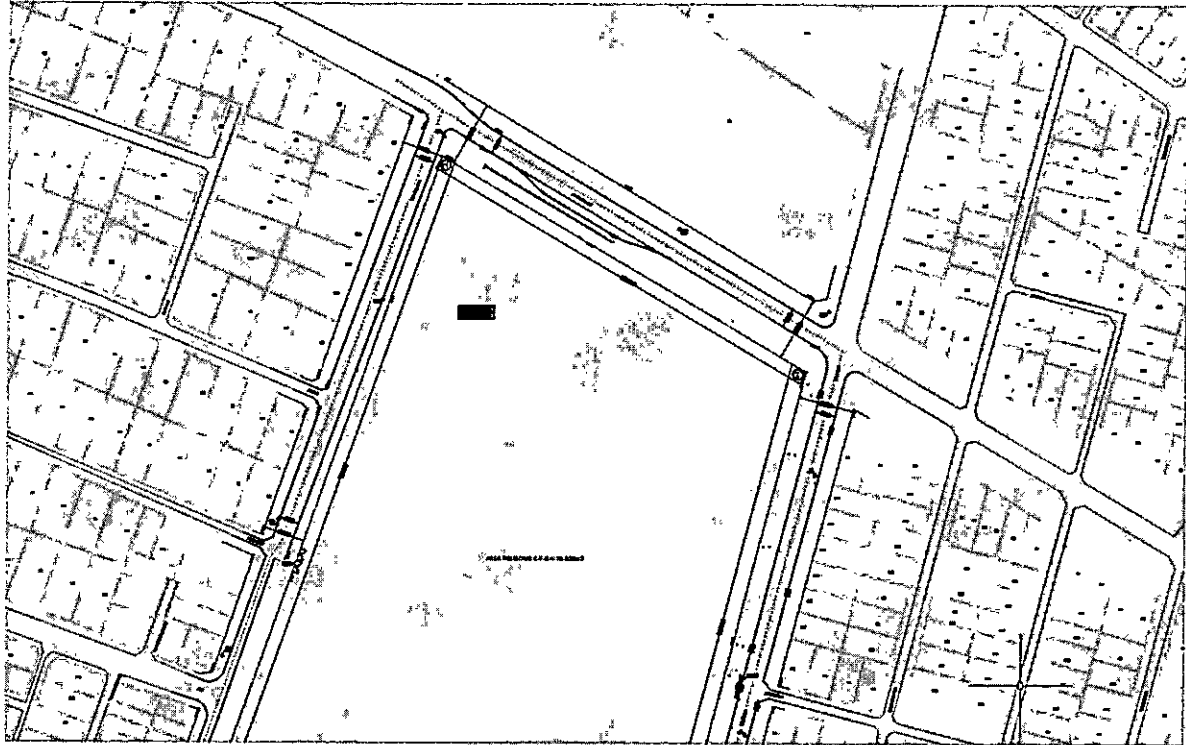
NOMBRE	: Erwin Galvez Alfaro		
RUT	:		
PERIODO QUE INFORMA:	Marzo		
N° DE BOLETA	:	52	MONTO BRUTO : 870.427
PROGRAMA participativos	: planificación, gestión y seguimiento de proyectos de inversión social		
ITEM	:	215.21.04.004.001	CENTRO DE COSTO : 04.05.54.01
CARGO	: Ayudante topógrafo SECPLA		
FUNCIONES:	<p>Levantamientos topográficos de los proyectos en formulación, definiendo las características geométricas de calles, veredas, soleras accesos vehiculares y determinando el posicionamiento exacto de todas singularidades que conforman el mobiliario urbano.</p>		

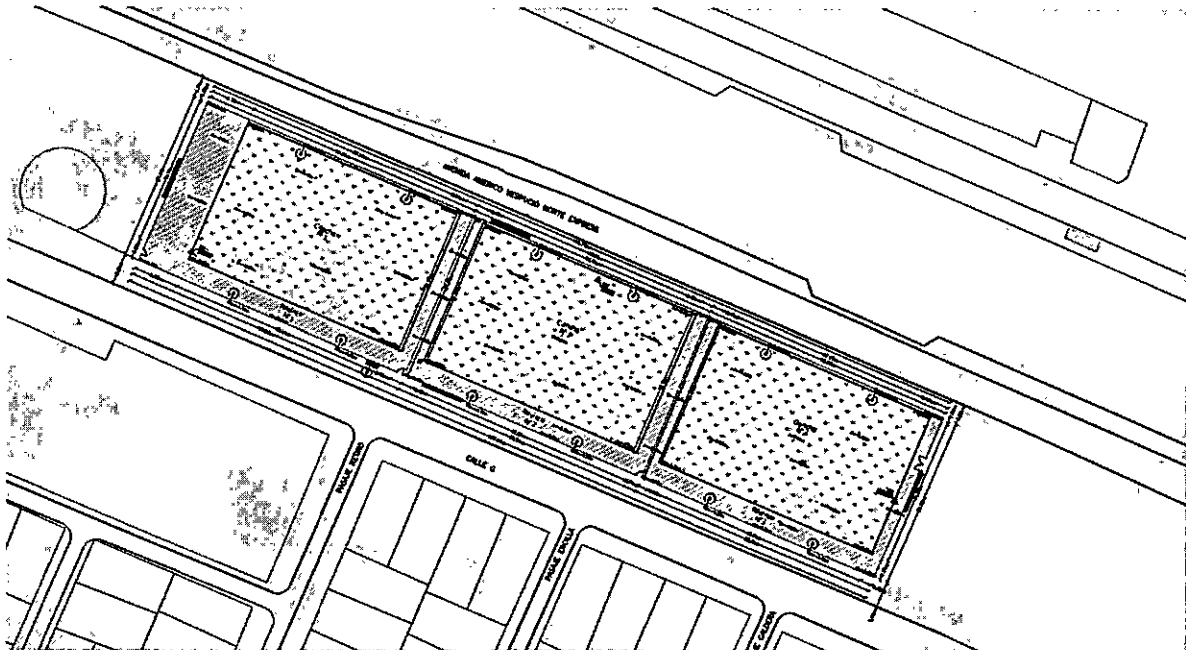
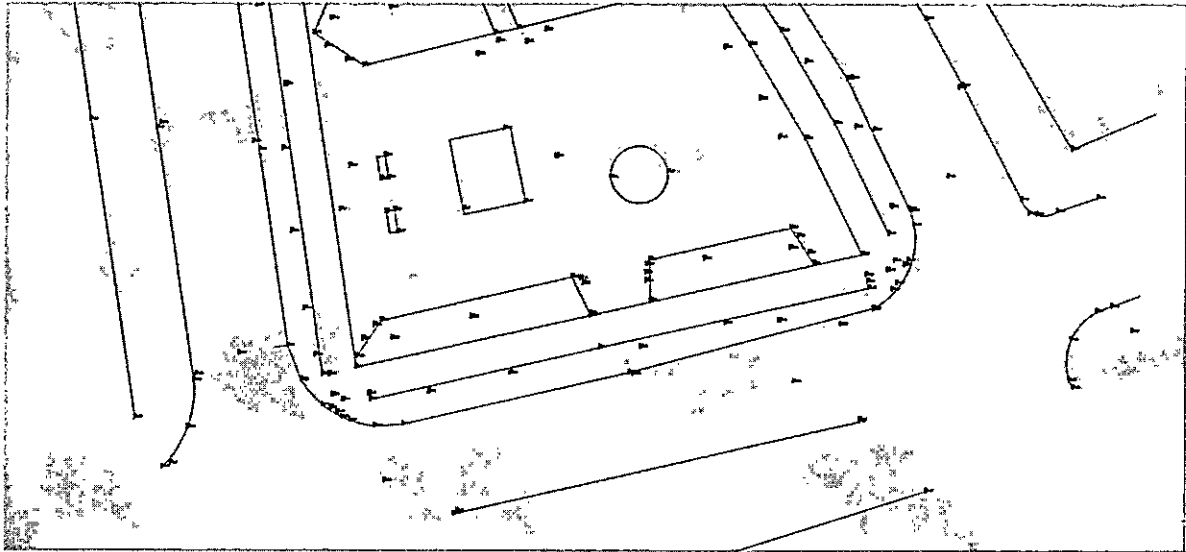
Actividades del mes

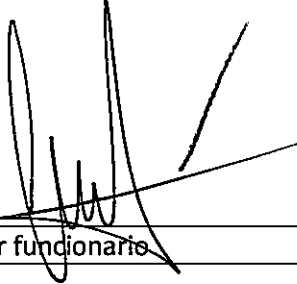

N°	Descripción	Medio verificador
1	<p>Proyecto cementerio israelita</p> <p>Ejecutar levantamiento topográfico del exterior del cementerio israelita, para determinar emplazamiento de este y rectificar medidas. Se debió medir en su totalidad teniendo ubicación de soleras, líneas oficiales, estacionamiento, accesos y cierres perimetrales.</p>	planimetría
2	<p>Levantamiento topográfico plaza maría del pilar</p> <p>Ejecutar levantamiento topográfico de plaza maría del pilar para determinar estado actual, se debió medir en su totalidad, determinando ubicación de postaciones, arbolado, cierres, soleras, cámaras y cualquier dato necesario para la elaboración del plano.</p>	planimetría

3	<p>Levantamiento topográfico multicanchas parque G</p> <p>Medir multicanchas de parque G para señalar el estado de esta. Se debió medir y determinar ubicación de cierres, accesos, cotas de nivel de piso, postaciones y cualquier singularidad dentro del tramo en estudio</p>	planimetría	
---	--	-------------	--







		
Firmar funcionario	Firma jefe directo	Jefe departamento



Firma Director